



01. El Circo de Troumouse, clasificado Patrimonio Mundial de la Humanidad por la UNESCO.



02. La cabina teleférica del Pic du Midi que asciende hasta las terrazas panorámicas a 2877 metros de altitud.



03. Las cascadas en Cauterets-Pont d'Espagne en el Parque Nacional de los Pirineos.

ITINERARIO

05

INTENSOS PIRINEOS

3 días donde se encadenan, descanso en las fuentes de agua caliente, embriaguez en la cima del Pic du Midi, estupefacción frente al colosal Circo de Gavarnie, asombro en el jardín del Edén de Cauterets-Pont d'Espagne y, viaje místico en Lourdes.

3 DÍAS / 3 NOCHES

- > **DÍA 1:**
LOUDENVILLE/BALNÉA/SAINT-LARY
- > **DÍA 2:**
SAINT-LARY/PIC DU MIDI/GAVARNIE
- > **DÍA 3:**
GAVARNIE/CAUTERETS-PONT D'ESPAGNE/LOURDES
- > **LA SALIDA**



DISTANCIA RECORRIDA

> 202 km



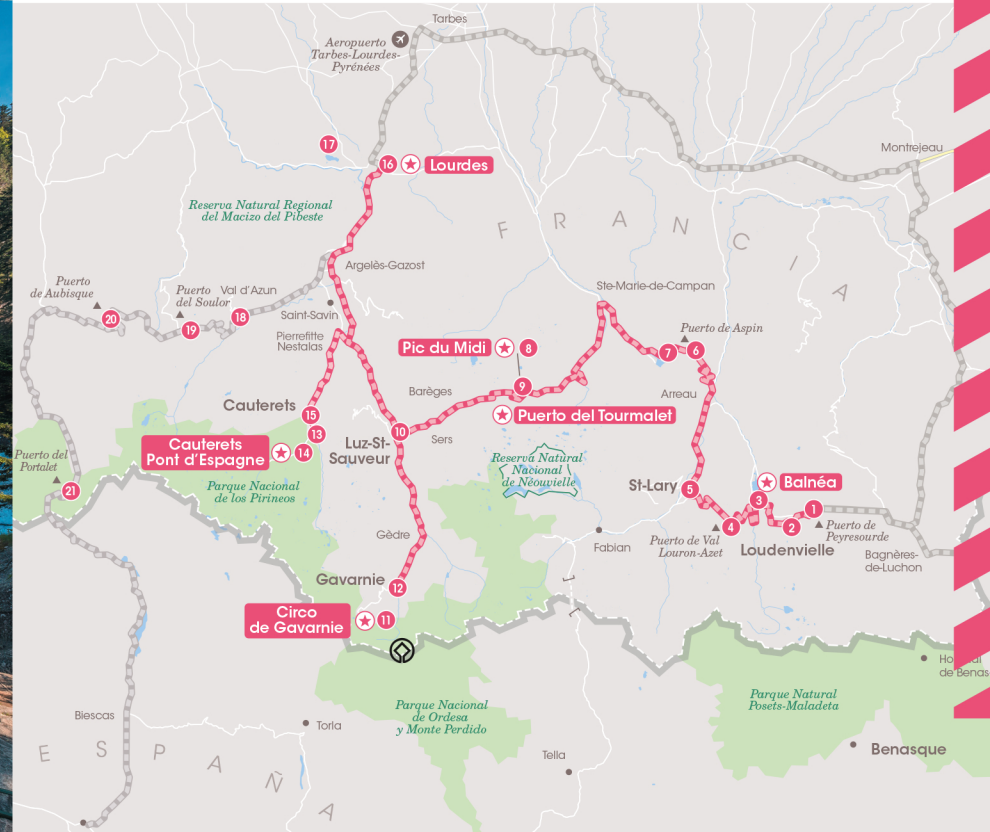
PUNTO NOTABLE PARA FOTOS

- > El gigante del Tourmalet - p.92
- > Panorama a los 360° a la cima del Pic du Midi - p.92



PAUSA BIENESTAR

- > Balnéa - p.91
- > Les Bains du Rocher - p.94



INTENSOS
PIRINEOSLOUDENVIELLE/BALNÉA/
SAINT-LARY

DÍA 1

21 km/33 mn

Loudenvielle > Saint-Lary: 21km/33mn

> Atravesar Vielha y Bossost, dirección Francia, Eth Portillon (*puerto de Portillon*)
 > Descender el puerto, atravesar Saint-Mamet, después Bagnères-de-Luchon. > A la salida girar a la izquierda, dirección puerto de Peyresourde. > Descender el puerto hasta Estarvielle, girar a la izquierda dirección Loudenvielle (*37km/50mn desde el puerto de Portillon*). > Dejar Loudenvielle dirección Génos (*2km/3mn*) > En Génos, seguir dirección puerto de Val Louron-Azet a la izquierda, hasta Saint-Lary (*19km/30mn*).

*Os proponemos tomar este "road trip" pirenaico por Vielha y el puerto de Portillon. Después de atravesar Luchon, llegaréis por el **puerto de Peyresourde**. Tomaos un momento para pararos en la cima. Después, sumergíos en el **valle de Louron**, el **lago de Génos-Loudenvielle** como punto de mira. Los Pirineos os acogen para un baño de agua de fuente natural, caliente y reconfortante, al aire libre, la vista puesta en esta magnífica cadena montañosa. Después de esta reconfortante pausa, retomareis la ruta para un último puerto, el de **Val Louron-Azet**, que os llevará hacia el valle de **Saint-Lary**, gran valle pirenaico y lujoso campo base para la noche.*

▲ Puerto de Peyresourde (1.569m) 1

Dejar Luchon, dirección el puerto de Peyresourde. El puerto es ancho y la vista impresionante. No dudéis en entrar en la pequeña casa de madera, inevitable tomar algo. 1 crepe: 0,50€, 12 crepes: 4,50€. ¡Va, que sean 12! Mientras os prepara las crepes, el dueño os prestará su colección de rompecabezas chinos de madera. Aunque, ya es momento de partir. Descended el puerto, con el lago como punto de mira, los pueblos


se desgranarán a lo largo de vuestra ruta. Cada uno esconde impresionantes capillas romanas, preciosos tesoros, espléndidos frescos murales, realizados para agradecer a Dios los fructíferos intercambios de cuero y lana entre este valle francés y su vecino español, después del descubrimiento del Nuevo Mundo.

El pueblo de Mont y su capilla romana, clasificada como Monumento Histórico 2

Al descender del puerto, Mont es un encantador pueblo de 20 habitantes, con una vista excepcional. Su iglesia es la única que posee un fresco exterior representando escenas del Juicio Final, que resiste valientemente el paso del tiempo. El interior está cubierto, también, de admirables pinturas. Aportad 2 euros y una banda sonora os dará todas las explicaciones.

Lago de Génos-Loudenvielle 3

Siguiendo el descenso del puerto, a la altura del pueblo de Estarvielle, sumergíos al fondo del valle, hasta el lago de Génos-Loudenvielle. Os propone un bello itinerario de paseo, a lo largo de sus orillas.

 *Un itinerario en forma de bucle, de una hora máximo, con un desnivel casi nulo. Pero no olvidéis subir hasta las Torres de vigilancia de Génos y Loudervielle, para disfrutar del panorama. Cuenta la leyenda que un camino subterráneo une a las dos torres.*

 Señalización amarilla.  Duración 1 h 30.

BALNÉA

1^{er} balneario de los Pirineos franceses

Es el momento, por fin, de sumergirse en las beneficiosas aguas de Balnéa.

Frente a vosotros, la barrera de puertos y picos se eleva a 3.000 metros, como una muralla destinada a preservar la quietud de este valle secreto. La contempláis deliciosamente sumergidos hasta los

hombros, en las calientes aguas de las lagunas exteriores de Balnéa.

Pase 2 horas. Posibilidad de masajes bajo reserva.  Al borde del lago de Génos-Loudenvielle. www.balnea.fr



Puerto de Val Louron-Azet

Después de esta pausa reconfortante, retomáis la ruta hacia el último puerto: Val Louron-Azet. En la cima, la ruta atraviesa vastas praderas de pastura, terreno de despegue perfecto para ala delta y parapente. Seguid el descenso del puerto, os llevará al valle de Saint-Lary, gran valle pirenaico y lujoso campo base para la noche.

Velada y noche en Saint-Lary

RECOMENDAMOS

► **La Table de Saoussas en Loudenvielle**
Mesón simpático y familiar. Cocina con productos de la tierra. Aprovechad para visitar el bonito molino, al otro lado de la calle, en un marco bucólico.



 Chemin Saoussas - 65510 Loudenvielle.
 +335 62 99 96 40

► **Restaurante de Balnéa**
Porque el bienestar también está en el paladar, Balnéa ofrece a sus huéspedes un concepto de restauración basado en una alimentación sana, natural y equilibrada...

 Balnéa, a orillas del lago Génos-Loudenvielle
 +335 62 49 19 19


► **La Grange en Saint-Lary-Soulan**
Una selección de Inspectores de la Guía Michelin: «restaurant chic y cálido, donde reina un ambiente

total de montaña. En el plato, una cocina gustosa y cuidada, realizada con los mejores productos regionales: tártar de trucha, costillas de cordero de la región, pastel de ciruelas... Una bella dirección.»

 Ruta de Autun, 13 - 65170 Saint-Lary-Soulan.
 +335 62 40 07 14

BELLO ENCUENTRO

► **Chez Roger, bistró regional en Loudenvielle**
¡Auténtica institución en este pueblo! Abierto sin interrupción desde 1930 por «Lulu» Roger, después retomado por Josette, su hija. También se encuentra Claire, la nieta y Laura y Flavie, las bisnietas. Veraneantes y habitantes, todos, se encuentran ahí para tomar algo, charlar y entonar cantos pirenaicos.

 11, chemin de Clarabide.
Corazón del pueblo - 65510 Loudenvielle.

Puerto de Aspin



SAINT-LARY/PIC DU MIDI/ GAVARNIE

DÍA 2

93 km/2 h 07

Saint-Lary > Pic du Midi : 51 km/1 h 07

> Dejar Saint-Lary, seguir la RD 929 dirección Arreau (12 km/17 mn). > A la salida de Arreau, girar a la izquierda, dirección al puerto de Aspin (16 km/22 mn). > Descender el puerto, continuar hasta Sainte-Marie-de-Campan (8 km/10 mn). > Girar a la izquierda dirección al puerto del Tourmalet hasta La Mongie (18 km/23 mn).

Pic du Midi > Gavarnie : 42 km/1 h

> Dejar La Mongie, continuar la ascensión del puerto del Tourmalet, franquear el puerto (4 km/6 mn) y descender hasta Luz-Saint-Sauveur (19 km/24 mn). > En el pueblo, girar a la izquierda dirección Gavarnie > Continuar hasta Gavarnie (19 km/30 mn).

*La aventura continúa y, hoy, reserva nuevas sorpresas. Más aéreas. Desde Saint-Lary, tomad la RD 929 dirección Arreau, para llegar al **Pic du Midi**, pasando por el **puerto de Aspin**. Después de un viaje espectacular en teleférico, para observar la vista más bella de los Pirineos desde la cima del Pic, franquearéis el **puerto del Tourmalet**, tan temido por los corredores del Tour de France, antes de pasar la noche en **Gavarnie**.*

▲ Puerto de Aspin 6

Más salvaje, menos frecuentado, también más pequeño que sus vecinos, el puerto de Aspin ofrece un itinerario alegre con, probablemente, el panorama más extenso. Su cima es un lugar clasificado, virgen de cualquier construcción y dedicado a la pastura de vacas y caballos. Un parking permite estacionar para disfrutar tranquilamente del panorama. El relieve moderado del puerto permite realizar bellos paseos por las crestas.

Partiendo desde el parking, un paseo panorámico del Pla del Naou, siguiendo una cresta hacia el sur, permite observar los valles de Aure y de Campan. Hacia el norte, los senderos de paseo llevan al puerto de Beyrède o al Signal de Bassia.

Lago de Payolle 7

El descenso serpentea por un marco de verdor, en medio de grandes abetos. A vuestros pies, descubrís las antiguas canteras de mármol rosa de Payolle,

utilizado en Versailles. Unos metros más allá, el lago de Payolle se presenta en el hueco de un bosque de abetos, donde podréis hacer un descanso.

A COMBINAR

A combinar con «La vuelta a Les Baronnies». Escapada de 1 jornada para descubrir un país secreto de colinas y valles. p. 105

★ PIC DU MIDI 8

La vista más bella del mundo

Seguir dirección Sainte-Marie-de-Campan. Llegados al centro del pueblo, tomad la dirección del puerto del Tourmalet hasta La Mongie. Al nivel de La Mongie, embarcad como en una gran manguera, en el teleférico del Pic du Midi, para vuestra primera visita de un castillo en el cielo. Sus residentes lo llaman el observatorio. Un puñado de científicos observan, en efecto, el sol y la galaxia. Aquí, el paisaje se toma desde arriba.

☀ Prever unas 2 horas para disfrutar bien del lugar del Pic du Midi.

📍 En La Mongie.
www.picdumidi.com

★ PUERTO DEL TOURMALET 9

Una cima mítica

4 km después de la estación del teleférico, llegáis al conocidísimo puerto del Tourmalet, conocido en el mundo entero. Con sus 2.115 metros de altitud, es el puerto de carretera más elevado de los Pirineos.

📸 Selfie con el Gigante del Puerto 9

Llamado Octave en homenaje a Octave

Lapize, el primer corredor en franquear el puerto del Tourmalet en 1910, esta escultura de 3 m de altura, es uno de los 9 elementos de la «escultura del Tour de France», instalada en el área de descanso de la autopista A64, a la entrada del departamento de los Altos Pirineos. A finales de otoño, el Gigante desciende para pasar el invierno en el valle.

Pont Napoléon en Luz-Saint-Sauveur

Siguiendo el descenso del puerto del Tourmalet, llegaréis a Luz-Saint-Sauveur. Debe sus numerosas galas a la Emperatriz Eugénie, que puso de moda las estaciones termal. Fue entonces, a las órdenes de Napoléon III, en cura termal en Luz-Saint-Sauveur con la Emperatriz Eugénie, que fue construido en 1860 el puente epónimo a la salida del pueblo, dirección Gavarnie. Obra espectacular compuesta de un único arco de 47 metros de diámetro y erigida a 66 metros de altura, que permite franquear las profundas gargantas del Gave y ofrece a los amantes del puenting un lugar fuera de lo común.

CIRCO DE GAVARNIE

Patrimonio Mundial de la Humanidad

Primero el pueblo. Animado, encantador. Al final de la calle, se puede ver. Es cuando llega un escalofrío y uno se queda sin palabras. Maestro de las palabras, Victor Hugo lo describió así: «el coloso de la

naturaleza». En 30 minutos de paseo fácil y fascinante, que bordea el Gave de Pau y atraviesa la meseta de la Courade, llegaréis a pie, a caballo o a lomos de un asno, a la tabla de orientación del circo. Caminad un poco más lejos y llegaréis a la Hostelería del circo. Allí, vista impresionante sobre la cascada más grande de Francia. ¿Y si fuésemos a ver, también, Troumouse y Estaubé?

Velada y noche en Gavarnie

RECOMENDAMOS

➤ **Almorzar en el Pic du Midi**
Marc Berger, el chef: «cocinero de altitud, tiene una dificultad innegable: el agua hierve a 92°C y el aire seco, seca más rápido los alimentos. La percepción de los sabores cambia con la altitud, la cocción es, obligatoriamente, eléctrica. En estas condiciones, mi equipo realiza proezas a diario y os ofrece platos originales, elaborados con productos de calidad e incluidos en la restauración rápida.»

 Pic du Midi (Acceso desde La Mongie)


➤ **Hotel-Restaurante La Brèche de Roland en Gèdre**
Está instalado en una de las más viejas viviendas de Gèdre, restaurada elegantemente. Odile y Philippe Pujo son la imagen de esta bella casa: joyales y acogedores.

 65120 Gèdre.  +335 62 92 48 54

VALE LA PENA EL DESVÍO

Sendero de interpretación entre el puerto de Tentes y el puerto de Boucharo


Paseo muy fácil, sobre un sendero panorámico, prácticamente plano. La vista sobre los picos, los 3.000, que rodean el Circo de Gavarnie es maravillosa. A lo largo de un kilómetro y medio, el sendero contiene paneles de interpretación que explican la fabulosa geología, historia y las leyendas de este lugar.

 *A la salida de Gavarnie, girad a la izquierda antes del puente, dirección la estación de esquí de Gavarnie-Les*

Espécières, hasta el puerto de Tentes (unos 10 km).

Notre Dame des Neiges

Un pequeño paseo de 20 minutos para llegar a Notre Dame des Neiges y disfrutar de un bello mirador sobre el pueblo de Gavarnie y su circo, aunque también, sobre el macizo del Vignemale y el célebre glaciar de Ossoue, el más importante de los Pirineos.

 *A la salida de Gavarnie, girad a la izquierda antes del puente, dirección la estación de esquí de Gavarnie-Les Espécières, hasta el parking de Holle (1,5 km después del pueblo de Gavarnie).*

GAVARNIE/CAUTERETS – PONT D'ESPAGNE/LOURDES

DÍA 3
88 km/2 h 16

Gavarnie > Cauterets-Pont d'Espagne : 50 km/1 h 18

> Dejar Gavarnie, dirección Luz-Saint-Sauveur/RD921 (20 km). > Girar a la izquierda dirección Sassis/D12. > Continuar 2 km. > En la intersección, girar a la izquierda dirección Lourdes/D921. > Continuar 9 km. > En la rotonda, tomar la segunda salida dirección Cauterets/D921. > Seguir dirección Cauterets durante 11 km, después Cauterets-Pont d'Espagne (7 km).

Cauterets-Pont d'Espagne > Lourdes : 38 km / 58 mn

> Dejar Cauterets – Pont d'Espagne, atravesar Cauterets, tomar la RD920. > Continuar 10 km hasta el pueblo de Soulom. Seguir dirección Lourdes (18,5 km).

Hoy la jornada será tranquila, armoniosa y fuente de energía. Después de haber paseado por el Jardín del Edén de los Pirineos, podréis uniros a la procesión de antorchas de Lourdes, jovial y mágica, para vivir una experiencia inédita. Los «madrugadores» podrán disfrutar de una pausa relax en las calientes, naturales y beneficiosas aguas de Les Bains du Rocher à Cauterets.

Vista sobre las Cascadas de Lutour y de Cerisey ¹³

Seguid ahora hacia el Pont d'Espagne. Sucesión de cascadas y torrentes burbujeantes, la ruta que os lleva es, por sí sola, un auténtico espectáculo. Parad en el lugar llamado La Raillère. La cascada de Lutour está indicada. Una pequeña subida lleva a una pasarela. Frente a vosotros, la cascada en el bosque. Seguid la ruta, un panel os indica la cascada de Cerisey, directamente visible desde la ruta. Si no os importa mojaros un poco, acercaos a la barandilla

¹³ Lugar llamado «La Raillère», 2,5 km después de Cauterets, dirección Pont d'Espagne..

★ CAUTERETS-PONT D'ESPAGNE ¹⁴

Jardín del Edén de los Pirineos

Llegados al parking de Puntas, estad atentos, estáis a punto de penetrar en el sitio de Cauterets – Pont d'Espagne, uno de los lugares más visitados del Parque Nacional de los Pirineos. Aquí, cada rincón

rebosa de vida. Los pinos crecen en la misma roca, los ríos corretean, las ranas rojas croan, las marmotas se tienden al sol, los rebecos os vigilan, las cabras se pelean, las praderas están cubiertas de flores... Y en el aire, el olor a resina y tomillo. Y nosotros, tan sólo queremos saltar de alegría ante tanta vida y armonía. Pero, aún os quedan muchas sorpresas. Más arriba, os espera pacientemente el espléndido lago de Gaube, bajo el fascinante Vignemale, el macizo más alto de los Pirineos franceses. Si se presta al juego, tendréis el placer de ver su reflejo posado sobre las aguas turquesas. Mágico.

¹⁴ Parking de Puntas. 7 km después de Cauterets. www.cauterets.com

Cauterets ¹⁵

Imaginad, esta pequeña villa de montaña acogió a Chateaubriand, Victor Hugo, Baudelaire, Debussy... Toda la alta sociedad venía a cultivar su romanticismo a Cauterets. Marchad por sus pasos, por el boulevard Latapie-Flurin, donde se suceden esculturas y porches monumentales, herederos de la Belle Époque. www.cauterets.com

🕯 Pausa bienestar

en Les Bains du Rocher ¹⁵

Antes de empezar la jornada o, para finalizarla tranquilamente, les Bains du Rocher os invitan a un momento de relax en un ambiente refinado. Lámparas de araña gigantes y cortinas de damasco, suelo de jade y muro encalados, mosaicos nacarados y perlas de cristal... La laguna

exterior, todo un juego de burbujas, permite relajarse en cualquier época del año y a cualquier hora de la jornada, junto a las rocas, en un agua a 38 °C.

Pase 2 horas. Posibilidad de masajes, bajo reserva. 📍 Pueblo de Cauterets.
www.bains-rocher.fr

Santuario de Lourdes 16

El Santuario designa el dominio de la gruta donde Bernadette vio aparecer a la Virgen. Instalados al borde del río, se reúnen muchos lugares de culto, sobre todo las tres basílicas.

La basílica de la Immaculée

Conception, esbelta y blanca, encaramada sobre la roca de la gruta.

La basílica du Rosaire, acondicionada en el espacio inferior, está ornamentada con soberbios mosaicos venecianos, realizados por G.D. Facchina, que también decoran la Ópera Garnier.

La basílica Saint-Pie-X es subterránea, construida bajo la explanada. Otra originalidad: es considerada como uno de los más vastos santuarios del mundo y puede acoger 20.000 peregrinos.

📍 El Santuario se sitúa en la parte baja de la villa, al borde del Gave. Para más confort, estacionar en el parking público y acceder al Santuario a pie. Siete puertas permiten el acceso. Preferencia: la puerta Saint-Michel. Abierta sobre la explanada du Rosaire, ofrece la vista más bella. El lugar está abierto todos los días de 5h30 a medianoche.

www.lourdes-infotourisme.com

★ PROCESIÓN DE ANTORCHAS 16

A vivir al menos una vez en la vida

Desde Cauterets llegaréis a Lourdes, para vivir una experiencia inédita. Cada noche, miles de visitantes y peregrinos se unen en una marcha, antorcha en mano, detrás de la estatua de Notre Dame de Lourdes, desde la gruta de las Apariciones hasta la explanada de la basílica Notre-Dame du Rosaire. El grupo es compacto, espontáneo, mixto, la atmósfera es alegre, la energía está ahí. Aunque seáis simples espectadores, os seducirá la belleza de estos mil y un fuegos que abrazan la villa. Aunque el ambiente de júbilo, quizás despierte vuestras ganas de uniros. Un puede ser incrédulo y darse

el gusto de juntarse. Dejad de lado vuestras creencias, este gentío es abierto, no es necesario ser creyente para participar. Uníos, no hay nada más que el placer de vivir un momento inédito.

Todos los días, de abril a octubre, a partir de las 21h (☀️ duración 1 h 30). Posibilidad de conseguir antorchas, en el interior del Santuario.
www.lourdes-infotourisme.com

🌙 Velada y noche en Lourdes 16

🔗 A COMBINAR

A combinar con «Por la ruta del Madiran». Escapada de 1 jornada por los contrafuertes de los Pirineos, para descubrir un viñedo íntimo. p.103

📌 RECOMENDAMOS

- > **Hostelería del lago de Gaube**
En este lugar mítico de los Pirineos, en la terraza frente a un grandioso paisaje, degustaréis truchas y otros productos regionales.
📍 Sitio de Cauterets-Pont d'Espagne, lac de Gaube - 65110 Cauterets. ☎️ +336 74 51 56 28
- > **Hostelería del Pont d'Espagne**
Frente a la cascada del Pont d'Espagne, podréis degustar una tortilla de setas y numerosas especialidades regionales.
📍 Sitio de Cauterets-Pont d'Espagne. 65110 Cauterets. ☎️ +335 62 92 54 10
- > **El Alexandra en Lourdes**
En su fachada, un artístico cartel con cacerolas y otros utensilios de cocina, llamará vuestra atención. Muy frecuentado por los lugareños, por su cocina creativa.
📍 3, rue du Fort - 65100 Lourdes. ☎️ +335 62 94 31 43
- > **L'Embarcadère, en Lourdes**
Situado al borde del lago de Lourdes, el lugar respira calma y serenidad. Degustaréis platos locales, deliciosos helados y buentísimas creps.
📍 Chemin du lac, Lac de Lourdes - 65100 Lourdes ☎️ +335 62 32 50 59
- > **Pizzeria Da Marco en Lourdes**
En un marco rústico e íntimo, el restaurante ofrece pizzas coloridas y sabrosas, también en el postre.
📍 45, rue de la Grotte - 65100 Lourdes. ☎️ 335 62 94 03 59

LA SALIDA

Lourdes > Puerto de Portalet (España): 88km/1h57

> Salir de Lourdes, dirección Argelès-Gazost sobre la D821 (13 km/12 mn). > En Argelès-Gazost, ir en dirección Arrens-Marsous por la D918. > Seguir la D918 hasta el puerto de Soulor (29 km/50 mn), después hasta el puerto de Aubisque (2 km/4 mn). > Seguir el descenso del puerto de Aubisque, vertiente Pirineos Atlánticos, hasta el pueblo de Eaux-Bonnes. > A la salida del pueblo, girar a la izquierda, dirección España, por la D934. > Pasaje del puerto de Portalet (44 km/51 mn) entrada al territorio español, la D934 se convierte en la A136.

Antes de dejar los Pirineos, os sugerimos que os quedéis un poco más en Lourdes, para descubrir su sorprendente funicular, su valiente castillo y su verde lago. Partiréis luego por el secreto Val d'Azun y los panorámicos puertos de Soulor, Aubisque y Portalet.

Funicular del Pic du Jer ¹⁶

El Pic du Jer, que domina el valle, es reconocible por su gran cruz, iluminada por la noche. Para acceder, un centenario funicular lleva a su cima, a unos 1.000 metros de altitud en pocos minutos; viaje encantador asegurado. Un sendero de paseo conduce hasta el observatorio, donde un mirador único ofrece una vista de 360° sobre Lourdes, Tarbes, Pau, el valle de Argelès-Gazost y las cumbres pirenaicas.

📍 Situado a la entrada de Lourdes (59, av. Francis-Lagardère)
www.lourdes-infotourisme.com

El castillo fortificado y su Museo Pirenaico ¹⁶

Construido sobre un pitón rocoso, el castillo fortificado, clasificado como monumento histórico, domina la ciudad marial. Heredero de un pasado medieval, actualmente abraza el museo pirenaico. No dudéis en asaltar esta fortaleza y subir los 104 escalones de la estrecha escalera de caracol que lleva al torreón. La vista es excepcional. A descubrir, también: la célebre leyenda de Carlomagno, que fue el origen del escudo de armas de Lourdes.

www.lourdes-infotourisme.com

Lourdes playa ¹⁷

En el lago, la ciudad marial se transforma en estación balnearia. Una balsa flotante ofrece un espacio de baño, vigilado por socorristas profesionales. Los más deportistas encontrarán una amplia gama de actividades por practicar: Alquiler de patín acuático, kayak, "stand-up paddle", 3 pistas de BTT (verde, roja y negra), golf de 18 hoyos, pesca a orillas del lago o, simplemente, marcha. Un fácil sendero de 6 km, con tan sólo 50 m de desnivel, da la vuelta al lago. Es, también, un bonito lugar para comer en la terraza del restaurante, instalado a orillas del lago.

www.lourdes-infotourisme.com

Val d'Azun ¹⁸

Un bello valle preservado, que contiene una decena de pequeños pueblos de montaña, con sus tejados de pizarra y sus muros de piedra. Las tradiciones pastoriles están, aún, bien vivas y, el queso de granja es muy conocido.

www.valdazun.com

▲ Puerto de Soulor ¹⁹

Precioso mirador sobre los Pirineos, a 1.474 metros de altitud. En el horizonte, las grandes praderas recorridas por vacas, caballos y ovejas. Alzad la mirada, no es extraño ver rapaces sobrevolando el puerto. Soulor se enorgullece, también, de abrigar la única cava de maduración colectiva de los Altos Pirineos, donde «Jojo» cuida de los 3.000 quesos que le confían los agricultores de los valles de Arbéost y Béarn.



Lago de Lourdes

▲ Puerto de Aubisque ²⁰

Añadid 10 km más y, habréis llegado al puerto de Aubisque, a 1.709 metros de altitud. Un relieve cubierto de hierba, con suaves ondulaciones, ofrece un nuevo y acogedor mirador, para disfrutar de un magnífico panorama sobre el valle de Ouzom y los picos circundantes. El descenso zigzaguea a través de las pendientes y por varios túneles. Os cruzaréis, seguro, con ovejas, vacas o caballos que andan en libertad.

▲ Puerto de Portalet ²¹

A 1.794 metros de altitud, el puerto de Portalet se abre entre el pico de Portalet y el de Anéou donde la aguda cima destaca al oeste. Aquí el horizonte se hace vasto, las suaves curvas y los colores se tornan ocres, dando un aspecto parecido a África, como diría Henri Russell.

ITINERARIO

05

A partir de **278 €** /pers.
(BASE 2 PERSONAS)

FORFAIT « TODO INCLUIDO »

3 días/3 noches en casa de huéspedes y hoteles 3 y 4* con desayunos, en Saint-Lary, Gavarnie y Lourdes

• 1 pase Lugares Emblemáticos Pic du Midi (acceso en teleférico a la cima) + Cauterets-Pont d'Espagne (parking, telecabina de Puntas y telesilla del Lago de Gaube) • 2 entradas (2h) en los balnearios Balnéa y les Bains du Rocher con balsas interiores, laguna exterior, sauna, hammam, jacuzzi...



LAS ORGANIZADORAS DE VUESTRO «PYRÉNÉES ROADTRIP» LLAVES EN MANO

Julie, Monique, Nathalie y Sabine, expertas en el diseño de viajes a medida, os han preparado paquetes "todo incluido", de itinerarios de «Pyrenées Road Trip».

ESTANCIAS A TU MEDIDA

Os encantará esta fórmula, aunque, si deseáis otro tipo de alojamiento, alguna actividad extra o menos, o, tan sólo adaptar vuestro itinerario a vuestras necesidades o centros de interés, ¡también es posible!

La Boutique de los Pirineos:

+335 62 56 70 00

www.pyrenees-trip.es