




Le Cirque de Troumouse classé au Patrimoine Mondial de l'Humanité par l'UNESCO.



La cabine du téléphérique du Pic du Midi qui mène sur des terrasses panoramiques à 2 877 m d'altitude.



Les cascades à Cauterets-Pont d'Espagne dans le Parc national des Pyrénées.

ITINÉRAIRE

05

INTENSES PYRÉNÉES

Trois jours où s'enchaînent détente dans les sources d'eau chaude, ivresse au sommet du Pic du Midi, stupéfaction face au colossal Cirque de Gavarnie, émerveillement dans le jardin d'Eden de Cauterets – Pont d'Espagne et voyage mystique à Lourdes.

3 JOURS/3 NUITS

- > **JOUR 1:**
LOUDENVILLE/BALNÉA/SAINT-LARY
- > **JOUR 2:**
SAINT-LARY/PIC DU MIDI/GAVARNIE
- > **JOUR 3:**
GAVARNIE/CAUTERETS-PONT D'ESPAGNE/LOURDES
- > **LE JOUR DU DÉPART**



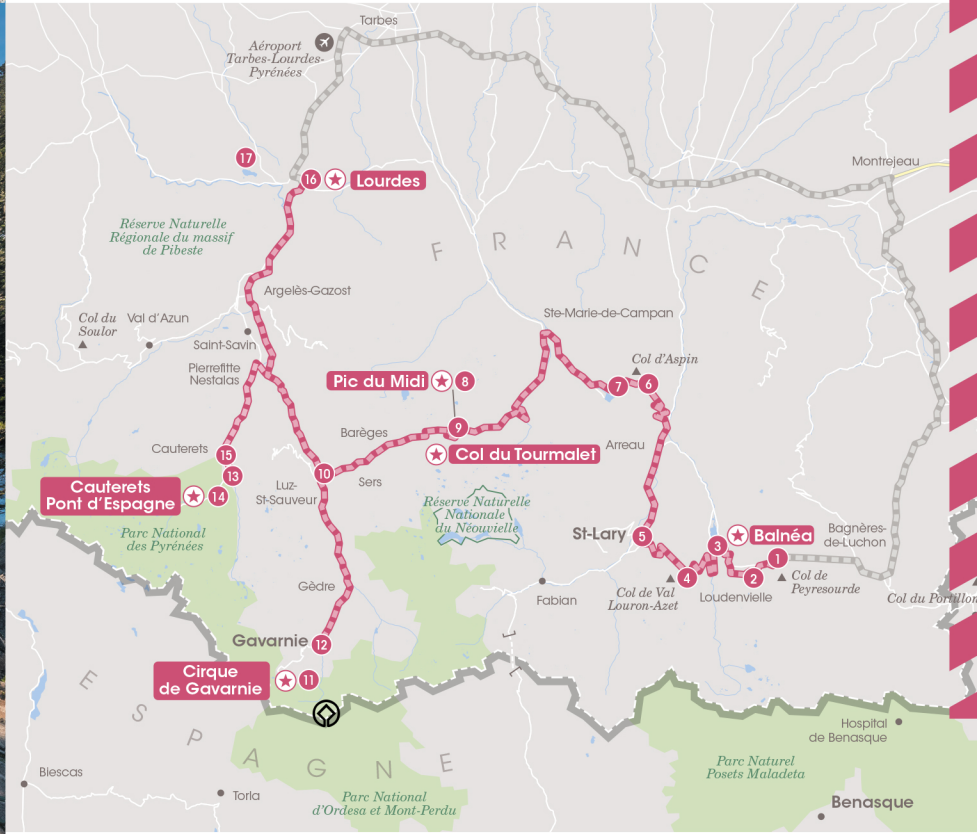
DISTANCE PARCOURUE
> 202 km



SPOTS PHOTOS
> Géant du Tourmalet - p.94
> Panorama à 360°
au Pic du Midi - p.94



PAUSES BIEN-ÊTRE
> Balnéa - p.93
> Les Bains du Rocher - p.97



INTENSES
PYRÉNÉESLOUDENVIELLE/BALNÉA
SAINT-LARY

JOUR 1

21 km/33 min

Loudenvielle > Saint-Lary: 21 km/33 min

> Quitter l'A64 en direction de Luchon (40 km / 46 min). > Traverser Luchon, direction Col de Peyresourde (14 km / 22 min). > Descendre le col, après Estarvielle tourner à droite direction Loudenvielle (10 km / 16 min). > Quitter Loudenvielle direction Génos (2 km / 3 min). > À Génos, suivre la direction col de Val Louron-Azet à gauche jusqu'à Saint-Lary (19 km / 30 min).

Après avoir traversé Luchon, vous arrivez par le **col de Peyresourde**. Prenez le temps de vous arrêter un peu au sommet. Puis plongez dans la **vallée du Louron**, le **lac de Génos-Loudenvielle** en point de mire.

Les Pyrénées vous accueillent par un bain d'eau de source naturellement chaude et réconfortante, en plein air, les yeux rivés sur cette magnifique chaîne de montagnes.

Après cette pause réconfortante, vous reprendrez la route pour un ultime col, le **col de Val Louron-Azet**, qui vous mènera vers la vallée de **Saint-Lary**, grande vallée pyrénéenne et camp de base luxueux pour la nuit.

▲ Le col de Peyresourde ①

Le col est large et la vue imprenable. N'hésitez pas, entrez dans cette petite maison de bois, inévitable buvette. 1 crêpe: 0,50€, 12 crêpes: 4,50€. Va pour 12! Pendant qu'il prépare les crêpes, le patron vous prètera sa collection de casse-tête chinois en bois. Mais, il est déjà temps de repartir. Dévallez le col, le lac en point de mire, les villages s'égrainent le long de votre route. Chacun d'eux cache d'étonnantes chapelles romanes, précieux trésors, aux splendides fresques murales réalisées pour remercier Dieu des fructueux échanges de


cuir et de laine entre cette vallée française et le voisin espagnol, après la découverte du Nouveau Monde.



Le village de Mont et sa chapelle romane classée Monument Historique ②

Sur la descente du col, Mont est un ravissant village de 20 habitants avec une vue exceptionnelle. Son église est la seule à posséder une fresque extérieure représentant des scènes du Jugement dernier qui résiste vaillamment aux outrages du temps. L'intérieur est également couvert d'admirables peintures. Glissez 2€ et une bande-son vous donnera toutes les explications.

Lac de Génos-Loudenvielle ③

Toujours sur la descente du col, à hauteur du village d'Estarvielle, plongez au fond de la vallée, jusqu'au lac de Génos-Loudenvielle. Il vous propose un joli itinéraire de balade, le long de ses berges.

 *Un itinéraire en forme de boucle, d'une heure maximum, avec un dénivelé quasi-nul. Mais n'oubliez pas de grimper jusqu'aux Tours de guet de Génos et Loudenvielle pour profiter du panorama. La légende raconte qu'un sentier sous-terrain permettrait de les relier.*

 Balisage jaune.  Durée 1 h 30.

★ BALNÉA ③

1^{er} centre de balnéo des Pyrénées françaises

C'est enfin le moment d'aller se glisser dans les eaux bienfaisantes de Balnéa. Face à vous, la barrière de ports et pics s'élève à 3000m, telle une muraille destinée à mieux préserver la quiétude de cette vallée secrète. Vous la contemplez, délicieusement immergé jusqu'aux épaules dans les eaux chaudes des lagunes extérieures de Balnéa.

Pass 2h. Possibilité de massage sur réservation. 📍 Au bord du lac de Génos-Loudenvielle. www.balnea.fr

📍 BONNES ADRESSES

> La Table de Saoussas à Loudenvielle

Table sympathique et familiale. Cuisine avec des produits du terroir. Profitez-en pour visiter le joli moulin, de l'autre côté de la rue, dans un cadre bucolique.

📍 Chemin Saoussas - 65510 Loudenvielle.
☎ +335 62 99 96 40

> Le restaurant de Balnéa

Parce qu'il n'est de bien-être sans plaisir du palais, Balnéa propose à ses hôtes un concept de restauration basé sur une alimentation saine, naturelle et équilibrée...

📍 Balnéa, au bord du lac de Génos-Loudenvielle.
☎ +335 62 49 19 19

> La Grange à Saint-Lary-Soulan

Une sélection des Inspecteurs du Guide Michelin : « restaurant chic et chaleureux, où règne une

▲ Le col de Val Louron-Azet ④

Après cette pause réconfortante, vous reprendrez la route pour un ultime col, le col de Val Louron-Azet. Au sommet, la route traverse de vastes prairies de pâturage, terrain de décollage favori des parapentes et deltaplanes. Suivez la descente du col, elle vous mènera vers la vallée de Saint-Lary, grande vallée pyrénéenne et camp de base luxueux pour la nuit.

🌙 Soirée et nuit à Saint-Lary ⑤

ambiance résolument montagnarde. Dans l'assiette, une cuisine goûteuse et soignée, réalisée avec de beaux produits régionaux : tartare de truite, côtes d'agneau de pays, far aux pruneaux... Une belle adresse.»

📍 13, Route d'Autun - 65170 Saint-Lary-Soulan.
☎ +335 62 40 07 14

📍 BELLE RENCONTRE

> « Chez Roger », Bistrot de Pays à Loudenvielle

Véritable institution dans ce village ! Ouvert sans interruption depuis 1930 par « Lulu » Roger, puis repris par Josette, sa fille. On y croise aussi Claire, la petite-fille, et Laura et Flavie, les arrières-petites-filles. Vacanciers et habitants, tout le monde s'y retrouve pour boire un verre, taper la belote et entonner des chants pyrénéens.

📍 11, chemin de Clarabide 65510 Loudenvielle.

SAINT-LARY/PIC DU MIDI/ GAVARNIE

JOUR 2

93 km/2 h 07

Saint-Lary > Pic du Midi : 51 km/1 h 07

> Quitter Saint-Lary, suivre la D929 direction Arreau (12 km/17 min). > À la sortie d'Arreau, prendre à gauche direction col d'Aspin (16 km/22 min). > Descendre le col, continuer jusqu'à Sainte-Marie-de-Campan (8 km/10 min). > Prendre à gauche direction col du Tourmalet jusqu'à La Mongie (18 km/23 min).


Pic du Midi > Gavarnie : 42 km/1h

> Quitter La Mongie, continuer l'ascension du col du Tourmalet, franchir le col (4 km/6 min) et descendre jusqu'à Luz-Saint-Sauveur (19 km/24 min). > Au village, prendre à gauche direction Gavarnie. > Continuer jusqu'à Gavarnie (19 km/30 min).

L'aventure continue et vous réserve aujourd'hui des panoramas à couper le souffle. Que ce soit au **col d'Aspin**, au **Pic du Midi**, au **col du Tourmalet** ou face au colossal **Cirque de Gavarnie**, vous serez étonné par le spectacle grandeur nature. Nous vous conseillons d'arriver au Pic du Midi dans la matinée pour y déjeuner et filer ensuite vers Gavarnie où vous passerez la nuit après avoir découvert le Cirque. N'oubliez pas de vous arrêter aux sommets des cols pour profiter de la vue.

▲ Le col d'Aspin 6

À la sortie d'Arreau prenez tout de suite à gauche la route du col d'Aspin. Régulièrement empruntée par le Tour de France, la route s'élève d'abord doucement puis, au-dessus du village d'Aspin-Aure, les lacets deviennent plus raides jusqu'en haut du col (1 489 m). Plus sauvage, moins fréquenté, moins élevé aussi que ses voisins, le col d'Aspin offre un itinéraire réjouissant avec probablement le panorama le plus étendu. Son sommet est un site classé, vierge de toute construction et dédié au pâturage des vaches et chevaux. Un parking permet de se garer pour profiter tranquillement du panorama. Vous apprécierez une vue superbe sur le Pic du Midi, l'Arbizon et la vallée d'Aure. Le relief adouci du col autorise aussi de jolies balades sur ses crêtes.

 Partant du parking, une balade panoramique du Pla del Naou suit une crête vers le sud et permet d'embrasser du regard les vallées d'Aure et de Campan. Vers le nord, des sentiers de promenade mènent au col de Beyrède ou au Signal de Bassia.

Lac de Payolle 7

La descente serpente dans un cadre de verdure, au milieu de grands sapins. Au pied, vous découvrez les anciennes carrières de marbre rose de Payolle, utilisé à Versailles. Quelques mètres plus loin, le lac de Payolle se love au creux d'une forêt de sapins où vous pourrez prendre le temps de vous

échapper. Au détour d'un chemin, vous croiserez très certainement une famille de vaches dans ce haut lieu du pastoralisme.

🔗 A COMBINER

À combiner avec « Le Tour des Baronnies ». Escapade d'1 journée pour découvrir un pays secret de collines et de vallons p.103

★ PIC DU MIDI 8

La plus belle vue du monde

Après avoir quitté le lac de Payolle, suivre la direction de Sainte-Marie-de-Campan. Arrivé au centre du village, prendre la direction du col du Tourmalet jusqu'à La Mongie. Au niveau de La Mongie, embarquez comme dans un grand manège, dans le téléphérique du Pic du Midi pour votre première visite d'un château dans le ciel. Ses résidents l'appellent l'observatoire. Une poignée de scientifiques y observent, en effet, le soleil et la galaxie. Ici, le paysage se prend de haut.

🕒 Prévoir environ 2 h pour bien profiter du site du Pic du Midi.

📍 À La Mongie, sur la route du col du Tourmalet. www.picdumidi.com

★ COL DU TOURMALET 9

Un sommet mythique

4 km après la gare du téléphérique vous atteignez le célebrissime col du Tourmalet, connu dans le monde entier. Avec ses 2 115 m d'altitude, il est le col routier le plus élevé des Pyrénées.

📷 Selfie avec le Géant du Col 9

Surnommée Octave en hommage à Octave Lapize, le premier coureur à franchir le col du Tourmalet en 1910, cette sculpture de 3 m de haut et représentant un cycliste « en danseuse » est l'un des 9 éléments de la « sculpture du Tour de France », installée sur l'aire d'autoroute de l'A64 à l'entrée du département des Hautes-Pyrénées. À la fin de l'automne, le Géant descend passer l'hiver dans la vallée. Et le 1^{er} week-end de juin, une randonnée cycliste et festive accompagne son ascension au sommet.

Le Pont Napoléon à Luz-Saint-Sauveur 10

En poursuivant la descente du col du Tourmalet vous atteignez Luz-Saint-Sauveur, au carrefour des plus prestigieux sites des Pyrénées. Elle doit ses nombreux atouts à l'Impératrice Eugénie qui lança la vogue des stations thermales. C'est d'ailleurs sur ordre de Napoléon III, en cure thermale à Luz-Saint-Sauveur, avec l'Impératrice Eugénie, que fut construit en 1860 le pont éponyme à la sortie du village en direction de Gavarnie. Ouvrage spectaculaire composé d'une seule arche de 47 m de diamètre et érigé à 66 m de haut, il permet de franchir les gorges profondes du Gave et offre aux amateurs de saut à l'élastique un spot hors du commun.

★ LE CIRQUE DE GAVARNIE 11

Patrimoine Mondial de l'Humanité

D'abord le village. Animé, charmant. Au bout de la rue, il surgit. C'est alors que les frissons font leur apparition et que les superlatifs viennent à manquer. Maître des mots, Victor Hugo l'avait décrit ainsi : « le colosseum de la nature ». En 30 minutes d'une balade facile et fascinante qui longe le Gave de Pau et traverse le plateau de la Courade, vous atteignez à pied, à cheval ou à dos d'âne la table d'orientation du cirque. Poussez un peu plus loin (30 min) et vous arrivez à l'Hostellerie du cirque. Là, vue imprenable sur la plus grande cascade de France.

☾ Soirée et Nuit à Gavarnie 12

11 BONNES ADRESSES

► **Déjeuner au Pic du Midi**
Marc Berger, le chef:
« cuisiner en altitude reste une difficulté non négligeable: l'eau bout à 92°C et l'air sec assèche plus vite les aliments, la perception des saveurs change avec l'altitude, la cuisson est obligatoirement faite à l'électricité. Dans des conditions hors du commun, mon équipe réalise quotidiennement des prouesses et vous propose des plats originaux élaborés avec des produits de qualité, y compris en restauration rapide ».

📍 Pic du Midi (accès depuis La Mongie)

► **Hôtel-Restaurant**
« La Brèche de Roland » à Gèdre
Il est installé dans l'une des plus vieilles demeures de Gèdre élégamment restaurée. Odile et Philippe Pujo sont à l'image de leur belle maison: joyeux et chaleureux. Le cadre est raffiné et la cuisine gourmande.

📍 65120 Gèdre. ☎ +335 62 92 48 54

📍 ÇA VAUT LE DÉTOUR

Le sentier d'interprétation entre le col des Tentes et le port de Boucharo

Balade très facile sur un sentier panoramique quasiment plat. La vue sur tous les pics, les 3000 qui entourent le Cirque de Gavarnie est spectaculaire. Long d'1,5 km le sentier est agrémenté de panneaux d'interprétation qui racontent la géologie, l'histoire et les légendes de ce site.

📍 À la sortie de Gavarnie, prendre à gauche avant le pont, direction la station de ski de Gavarnie - Les Espézières, jusqu'au col des Tentes (environ 10 km).

Notre-Dame des Neiges

Une courte balade de 20 minutes à peine pour atteindre Notre-Dame des Neiges et profiter d'un très beau point de vue sur le village de Gavarnie et son cirque, mais aussi sur le massif du Vignemale et le célèbre glacier d'Ossoue, le plus important des Pyrénées.

📍 À la sortie de Gavarnie, prendre à gauche avant le pont, direction la station de ski de Gavarnie - Les Espézières, jusqu'au parking de Holle (1,5 km après le village de Gavarnie).

GAVARNIE/CAUTERETS – PONT D'ESPAGNE/LOURDES

JOUR 3
88 km/2 h 16
Gavarnie > Cauterets-Pont d'Espagne : 50km/1 h 18

- > Quitter Gavarnie, direction Luz-Saint-Sauveur/D921 (20km). > Prendre à gauche direction Sassis/D12. > Continuer 2km. > À l'intersection, prendre à gauche direction Lourdes/D921.
- > Continuer 9km. > Au rond-point, prendre la deuxième sortie direction Cauterets/D921.
- > Suivre la direction Cauterets pendant 11 km, puis Cauterets-Pont d'Espagne (7km)

Cauterets-Pont d'Espagne > Lourdes : 38km/58mn

- > Quitter Cauterets-Pont d'Espagne, traverser Cauterets, prendre la D920. > Continuer 10km jusqu'au village de Soulom. Suivre la direction de Lourdes (18,5km).

Aujourd'hui la journée sera douce, harmonieuse et source d'énergie.

*Après avoir gambadé dans le jardin d'Eden des Pyrénées vous rejoindrez la procession aux flambeaux de **Lourdes**, joyeuse et féérique, pour vivre une expérience inédite.*

*Les « lève-tôt » pourront même s'offrir une pause détente dans les eaux naturellement chaudes et bienfaitantes des **Bains du Rocher à Cauterets**.*

Vue sur les Cascades du Lutour et du Cerisey 18

Passez Cauterets et filez directement vers le Pont d'Espagne. Succession de cascades et de torrents bouillonnants, la route qui vous y mène est à elle seule un vrai spectacle. Arrêtez-vous au lieu-dit La Raillère. La cascade du Lutour est indiquée. Une courte montée mène à une passerelle. Face à vous, la cascade dans la forêt. Poursuivez la route, un panneau vous indique la cascade du Cerisey directement visible depuis la route. Si vous ne craignez pas d'être aspergé d'embruns, approchez-vous de la rambarde.

📍 Lieu-dit « La Raillère », 2,5 km après Cauterets, direction Pont d'Espagne.

le site de Cauterets-Pont d'Espagne, l'un des lieux les plus visités du Parc National des Pyrénées.

Ici, chaque recoin regorge de vie. Les pins à crochet poussent à même le rocher, les rivières bondissent, les grenouilles rousses coassent, les marmottes se pâment au soleil, les isards vous surveillent, les bouquetins se chamaillent, les prairies sont couvertes de fleurs... Dans l'air pur, cette odeur de résine et de serpolet. Et nous, on a juste envie de sauter de joie devant tant de vie et d'harmonie.

Mais vous n'êtes pas au bout de vos surprises. Plus haut, vous attend patiemment le splendide lac de Gaube sous le fascinant Vignemale, plus haut massif des Pyrénées françaises. S'il se prête au jeu, vous aurez le plaisir de voir son reflet posé sur les eaux turquoise. Magique.

📍 Parking du Puntas. 7 km de Cauterets. www.cauterets.com

Cauterets 15

En redescendant du Pont d'Espagne, faites une halte à Cauterets. Imaginez que cette petite ville de montagne a accueilli Chateaubriand, Victor Hugo, Beaudelaire, Debussy... Toute la haute société venait cultiver son romantisme à Cauterets. Marchez sur leurs pas, sur le boulevard Latapie-Flurin où se succèdent sculptures et porches monumentaux hérités de la Belle Époque.

www.cauterets.com

★ CAUTERETS-PONT D'ESPAGNE 14
Jardin d'Eden des Pyrénées

Arrivé au parking du Puntas, attention les yeux, vous vous apprêtez à pénétrer dans

🔥 Pause bien-être aux Bains du Rocher 15

Les Bains du Rocher invitent à un moment de détente dans une ambiance raffinée. Lustres géants et rideaux damassés, sol de jade et murs en calade, mosaïques nacrées et perles de verre... La lagune extérieure, tout en jeux bouillonnants, permet de se prélasser, par tous les temps, et quelle que soit l'heure de la journée, à flanc de rochers, dans une eau à 38°C.

Pass 2 h. Possibilité de massage sur réservation.
📍 Village de Cauterets. www.bains-rocher.fr

Le Sanctuaire de Lourdes 16

Le Sanctuaire désigne le domaine de la grotte où Bernadette vit apparaître la Vierge. Installé au bord de la rivière, il rassemble de nombreux lieux de prière et notamment trois basiliques.

La basilique de l'Immaculée Conception, svelte et blanche, perchée sur le rocher de la grotte.

La basilique du Rosaire, aménagée dans l'espace inférieur, est ornée de superbes mosaïques vénitiennes réalisées par G.D. Facchina qui a notamment décoré l'Opéra Garnier.

La basilique Saint-Pie-X est souterraine, construite sous l'esplanade. Autre originalité : elle est considérée comme l'un des plus vastes sanctuaires du monde et peut accueillir 20 000 pèlerins.

📍 Le Sanctuaire se situe en bas de la ville, au bord du Gave. Pour plus de confort, stationnez dans un parking public et accédez au Sanctuaire à pied. Sept portes permettent d'y accéder. Préférez la porte Saint-Michel. Ouverte sur l'esplanade du Rosaire, elle offre la plus belle vue. Le site est ouvert tous les jours de 5h30 à minuit.
www.lourdes-infotourisme.com

★ PROCESSION AUX FLAMBEAUX 16

À vivre au moins une fois dans sa vie

Chaque soir, des milliers de visiteurs et pèlerins se rassemblent et marchent, flambeau à la main, derrière la statue de Notre-Dame de Lourdes, de la grotte des Apparitions jusqu'à l'esplanade de la basilique Notre-Dame du Rosaire. La foule est compacte, spontanée, mixte, l'atmosphère est joyeuse, l'énergie est là. Simple spectateur,

vous êtes déjà séduit par la beauté de ces mille feux qui embrasent la ville. Mais l'ambiance de liesse titille aussi votre besoin de convivialité. On peut être incrédule et prendre plaisir à se rassembler. Nul besoin d'être croyant pour participer et vivre un moment inédit.

Tous les jours, d'avril à octobre, à partir de 21 h (🕒 durée 1 h 30). Possibilité de se procurer les flambeaux à l'intérieur du Sanctuaire.
www.lourdes-infotourisme.com

🌙 Soirée et nuit à Lourdes 16

🔗 A COMBINER

À combiner avec « Sur la route de Madiran ». Escapade d'1 journée sur les contreforts des Pyrénées pour découvrir un vignoble intime p. 102

📍 BONNES ADRESSES

- **Hôtellerie du lac de Gaube**
Dans ce lieu mythique des Pyrénées, en terrasse, face à un paysage grandiose, vous dégusterez des truites et autres produits du terroir.
📍 Site de Cauterets-Pont d'Espagne, lac de Gaube - 65110 Cauterets. ☎ +336 74 51 56 28
- **Hôtellerie du Pont d'Espagne**
Face à la cascade du Pont d'Espagne, vous vous régalez avec une omelette aux cèpes et de nombreuses spécialités régionales.
📍 Site de Cauterets-Pont d'Espagne. 65110 Cauterets. ☎ +335 62 92 54 10
- **L'Alexandra à Lourdes**
Sur sa façade, son tableau artistique de casseroles et autres ustensiles de cuisine vous interpellera. Très fréquenté des lourdais pour sa cuisine créative.
📍 3, rue du Fort - 65100 Lourdes. ☎ +335 62 94 31 43
- **L'Embarcadère à Lourdes**
Le restaurant est posé au bord du lac de Lourdes. Totalement ouvert sur l'extérieur, avec sa belle terrasse ombragée.
📍 Chemin du lac, Lac de Lourdes - 65100 Lourdes ☎ +335 62 32 50 59
- **Pizzeria «Da Marco» à Lourdes**
Dans un cadre rustique et cosy, le restaurant propose des pizzas colorées et parfumées, même au dessert.
📍 45, rue de la Grotte - 65100 Lourdes. ☎ +335 62 94 03 59

LE JOUR DU DÉPART

Avant de quitter les Pyrénées nous vous suggérons de vous attarder un peu à Lourdes pour découvrir son étonnant funiculaire, son vaillant château et son verdoyant lac.

Le funiculaire du Pic du Jer ¹⁶

Le Pic du Jer qui surplombe la ville est reconnaissable à sa grande croix, illuminée la nuit. Pour y accéder, un funiculaire centenaire mène au sommet à environ 1000m d'altitude en quelques minutes ; voyage de charme garanti. Un sentier de promenade conduit jusqu'à l'observatoire où un belvédère unique offre une vue à 360° sur Lourdes, Tarbes, Pau, la vallée d'Argelès-Gazost et les sommets pyrénéens.

📍 Situé à l'entrée de Lourdes (59, av. Francis-Lagardère) www.lourdes-infotourisme.com

Le château fort et son Musée Pyrénéen ¹⁶

Construit sur un piton rocheux, le château fort, classé Monument Historique, domine la cité mariale. Héritage d'un passé médiéval, il abrite aujourd'hui le musée pyrénéen. N'hésitez plus à prendre d'assaut cette forteresse, et à gravir les 104 marches de l'étroit escalier à vis qui

mène au sommet du donjon. La vue est exceptionnelle. À découvrir également : la célèbre légende de Charlemagne qui est à l'origine du blason de Lourdes.

www.lourdes-infotourisme.com

Lourdes plage ¹⁷

Côté lac, la cité mariale se transforme en station balnéaire. Un bassin flottant offre un espace de baignade surveillé par des maîtres-nageurs. Les plus sportifs y trouvent une large palette d'activités à pratiquer : locations de pédalo, de kayak, de stand-up paddle, 3 pistes de VTT (verte, rouge et noire), golf de 18 trous, pêche au bord du lac ou simplement marche. Un sentier facile de 6 km, avec seulement 50m de dénivelé, fait le tour du lac. C'est également un très bel endroit pour déjeuner à la terrasse du restaurant installé sur les berges du lac.

www.lourdes-infotourisme.com



Lac de Lourdes.

ITINÉRAIRE

05

À partir
de > **278€** /pers.
(BASE 2 PERSONNES)



**FORFAIT « TOUT COMPRIS »
+ LOCATION VOITURE**

location de voiture (3 jours)
à tarifs préférentiels

À partir
de > **358€** /pers.
(BASE 2 PERSONNES)



**FORFAIT « TOUT COMPRIS »
+ LOCATION VOITURE
+ BILLET D'AVION A/R**

Paris - Tarbes Lourdes Pyrénées
avec la compagnie **HOP!**
et location de voiture (4 jours)
à tarifs préférentiels

À partir
de > **494€** /pers.
(BASE 2 PERSONNES)



**LES ORGANISATRICES
DE VOTRE « PYRENEES
ROADTRIP » CLÉS EN MAIN**

Julie, Monique, Nathalie et Sabine, créatrices de vacances sur-mesure, vous ont concocté des formules tout compris d'itinéraires « Pyrénées Road Trip ». Pour vous, l'assurance de découvrir sans vous tromper des sites mythiques, des endroits secrets et de multiples activités au gré de vos envies. Si vous le souhaitez, elles s'occupent de tout : billets d'avion,

location de voiture, hébergements, restaurants, activités et accès aux sites et centres de bien être qui jalonnent votre parcours... Elles connaissent tout des Pyrénées, pourquoi s'en priver !

**UNE FORMULE
100% PERSONNALISABLE**

Vous aimez cette formule, mais vous souhaitez un autre type d'hébergement, une activité en plus ou en moins, ou tout simplement adapter votre itinéraire à vos contraintes ou vos centres d'intérêt, c'est possible ! Il suffit de demander...

La Boutique des Pyrénées :
+335 62 56 70 00
www.pyrenees-trip.com



LES PYRÉNÉES À 1 H 15 DE PARIS

Chaque jour, la compagnie dessert l'aéroport de Tarbes-Lourdes-Pyrénées au départ de Paris-Orly. Elle assure 3 vols quotidiens. Plus d'infos sur : www.pyrenees-trip.com